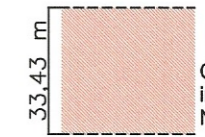


COMUNIDAD AUTÓNOMA DE LA REGIÓN DE MURCIA
 CONSEJERÍA DE OBRAS PÚBLICAS, VIVIENDA Y TRANSPORTES
 Diligencia: Aprobado definitivamente por Excmo. Sr. Consejero con fecha 8-10-04
 EL SUBDIRECTOR GRAL. DE VIVIENDA, ARQUITECTURA Y URBANISMO



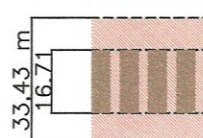



TOMA CONOCIMIENTO DE FECHA 16-07-04 POR [Signature]

 Este Documento se corresponde con la **Aprobación Definitiva**.
 EL TÉCNICO,




COLADA DEL MAR MENOR
 Con la anchura, (33,43 m.), determinada en el informe de la Dirección General de Medio Natural de 20-01-04; en el presente expediente.


COLADA DEL MAR MENOR
 Grafado en P.G.O.U. DE Cartagena

	ENTREGADOS TRAS LA DESECACION	305.010,00 M2
	PROPIEDAD PRIVADA EXTERIOR A LA DESECACION	19.119,19 M2
	COLADA DEL MAR MENOR	3.533,53 M2
	SERVIDUMBRE DE VIGILANCIA DECLARADA D.P. TRAS LA DESECACION	6.696,00 M2
	Z.M.T. (ANTERIOR A DESECACION)	19.700,00 M2
	SECTOR SEGUN P.G.O.U.-	354.058,72 M2

DOCUMENTO REFUNDIDO

ADAPTACION DEL PLAN PARCIAL "EL VIVERO" A LA S.T.S.J. DE MU. S.C.A. (21-VI-02) Y S.T.S. SALA 3º DE 23-X-91. LA MANGA DEL MAR MENOR.
CARTAGENA

PROMOTOR: "HERJOSPFA, S.A." Y "PORTMAN GOLF, S.A."
 PLANO: REGIMEN JURIDICO DE LA PROPIEDAD TRAS LA DESECACION EN EL AMBITO DEL P.G.O.U. DE CARTAGENA

FECHA: JULIO-2004
 ESCALA: 1/2.000
 HOJA N° **I**
8-A
 ARQUITECTO: SALVADOR M-MOYA ROS
